



APAT

Agenzia per la protezione dell'ambiente e per i servizi tecnici

SERVIZIO GEOLOGICO D'ITALIA

Organo Cartografico dello Stato (legge n. 68 del 2. 2. 1960)

DIPARTIMENTO DIFESA DEL SUOLO

MEMORIE

DESCRITTIVE DELLA

CARTA GEOLOGICA D'ITALIA



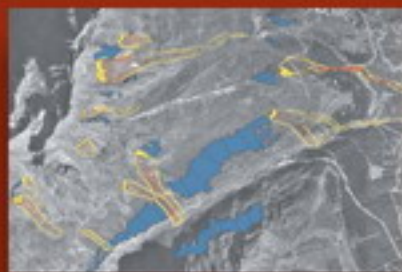
VOLUME LXXVIII

**Analisi geoambientale,
cartografia geomorfologica e
tecniche GIS per la gestione del territorio**

*Geoenvironmental analysis,
geomorphological mapping
and GIS techniques for land management*

Editor

FRANCESCO DRAMIS





A P A T

Agenzia per la protezione dell'ambiente e per i servizi tecnici
SERVIZIO GEOLOGICO D'ITALIA
Organo Cartografico dello Stato (legge n. 68 del 2.2.1960)
DIPARTIMENTO DIFESA DEL SUOLO

MEMORIE

DESCRITTIVE DELLA

CARTA GEOLOGICA D'ITALIA

VOLUME LXXVIII

**Analisi geoambientale, cartografia
geomorfologica e tecniche GIS per la gestione
del territorio**

*Geoenvironmental analysis, geomorphological
mapping and GIS techniques for land management*

a cura di

Francesco DRAMIS, GIANDOMENICO FUBELLI, PAOLA MOLIN

autori

ABEBE B., AIELLO M., ALBANESE F., ALBERTO W., BARBIERI M., BENEDUCE P.,
BIAMONTE V., CAPOLONGO D., CARACCILO T., CATTUTO C., CECILIA., CHIARINI E.,
CIPOLLONI C., CORATZA P., CRITELLI S., DE AMICIS M., DE LEONARDIS M.,
DE ROSA R., DI LEO P., D'OREFICE M., DRAMIS F., FILIZZOLA C., FUBELLI G.,
GASMI N., GIANO S.I., GHINOI A., GIARDINO M., GRACIOTTI R., GREGORI L.,
GUERRICCHIO A., LA PIETRA T., LA POSTA E., LE PERA E., LO CURZIO S.,
MARANGI M., MARINI A., MASTROMATTEI R., MASTRONUZZI G., MELELLI L.,
MELIS M.T., MUTO F., NUCCI G., PELLEGRINO A., PENNETTA L., PEROTTI L.,
PIACENTINI D., PIGNATELLI C., PITZALIS A., PONTE M., PULICE I., ROBUSTELLI G.,
RUSSO F., SALVI F., SALVINI R., SANSÒ P., SCARCIGLIA F., SCHIATTARELLA M.,
SIRONI S., STERLACCHINI S., TALBI M., TARAMELLI A., VECCHIO G., VINCI S.,
ZANCHI A.

Direttore responsabile: Leonello SERVA

REDAZIONE a cura del Servizio Cartografico, coordinamento base dati e tavoli europei

Dirigente: Norman ACCARDI

Capo Settore del Servizio Cartografico: Domenico TACCHIA

Coordinatore Editoriale: Maria Luisa VATOVEC

Allestimento digitale Cartografico ed Editoriale: Fernanda PILATO

PREMESSA

Il 10 novembre 2004, all'età di 76 anni, è venuto a mancare nella sua casa di Roma il collega Lamberto Pannuzi, appassionato ricercatore, esperto rilevatore, autore di diversi fogli geologici e geomorfologici della Carta Geologica d'Italia alla scala 1:100.000 e 1:50.000.

I geomorfologi italiani hanno voluto ricordare la figura di Lamberto e la sua attività, nel campo delle Scienze della Terra, organizzando in sua memoria il Convegno AIGEO (associazione italiana geomorfologi) svoltosi a Rossano (CS) il 19 e 21 maggio 2005.

Il Servizio Geologico d'Italia - Dipartimento Difesa del Suolo dedica alla memoria di Lamberto Pannuzi questo volume, che contiene i testi delle comunicazioni scientifiche presentate nei due giorni del Convegno di Rossano (CS), in omaggio all'intensa, particolare ed autorevole attività che Lamberto ha dedicato alla geomorfologia.

*Il Direttore del
Servizio Geologico d'Italia-
Dipartimento Difesa del Suolo*

Dott. Leonello SERVA

