



Bollettino nazionale di monitoraggio e previsione dello stato dei mari italiani

Centro Nazionale Crisi, Emergenze Ambientali e Danno
Centro Operativo di Sorveglianza Ambientale

15 aprile 2020

Elaborato sulla base delle previsioni dello stato del mare ISPRA

Situazione attuale

Sono previste onde con H_{m0} intorno a 2.6 m nel Canale d'Otranto, Mar Ionio e sulle coste della Puglia e della Calabria ionica. Sulle coste della Sicilia orientale sono previste onde con H_{m0} intorno a 2 m.

Previsioni per i giorni 16 – 18 aprile 2020

Non sono previsti eventi significativi nei mari italiani.

Inizio	Durata	Luogo	Massimo	H_{m0} [m]	T_p [s]	T_m [s]	Dir [°N]	R_T
15/04/20 05:00	giorni 0, ore 5	crotone	15/04/20 06:00	2.3	6.3	5.5	7.0	0.0
20/04/20 00:00	giorni 0, ore 12	mazara	20/04/20 07:00	2.6	6.9	6.5	139.0	0.1

Tabella 1: mareggiate previste nei mari italiani nelle prossime 96 ore

Elenco delle figure

1	MCWAF ISPRA - altezza significativa (H_{m0}) Mar Mediterraneo	3
2	MCWAF ISPRA - altezza significativa (H_{m0}) Golfo di Taranto-Canale d'Otranto	3

Elenco mareggiate

In Tab.1 sono elencate tutte le mareggiate previste nei mari italiani, prendendo come riferimento le posizioni delle boe RON.

Elenco dei simboli

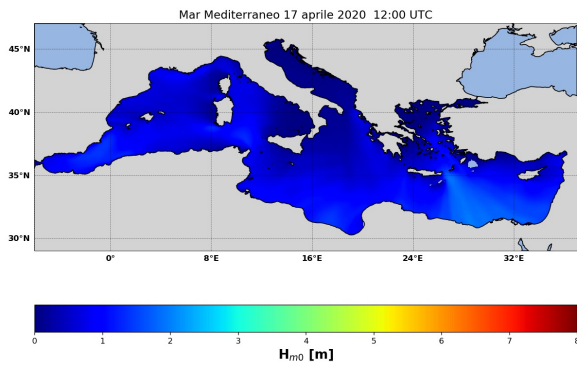
Dir Direzione media di provenienza delle onde

H_{m0} Altezza significativa spettrale [m]

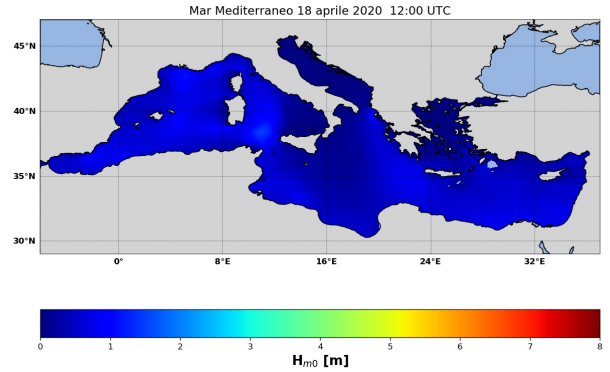
R_T Periodo di ritorno [anni]

T_m Periodo medio spettrale [s]

T_p Periodo di picco spettrale [s]

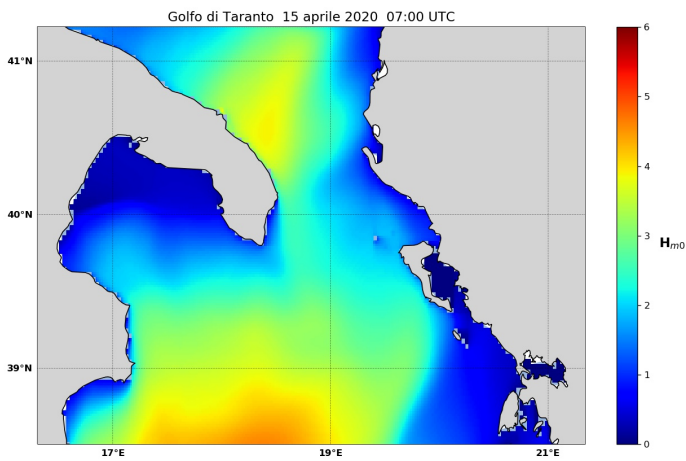


(a) ore 12 UTC 17/04/2020

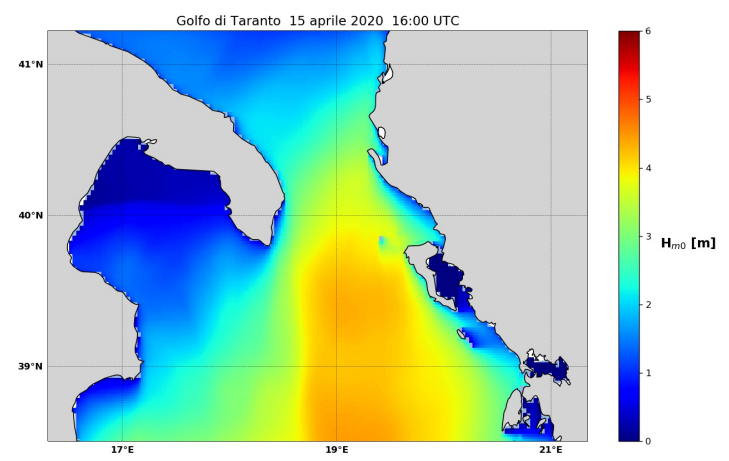


(b) ore 12 UTC 18/04/2020

Figura 1: MCWAF ISPRA - altezza significativa (H_{m0})
Mar Mediterraneo



(a) ore 07 UTC 15/04/2020



(b) ore 16 UTC 15/04/2020

Figura 2: MCWAF ISPRA - altezza significativa (H_{m0})
Golfo di Taranto-Canale d'Otranto