



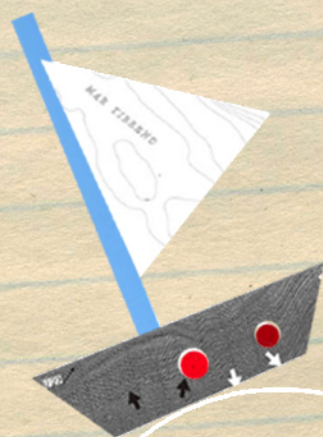
ISPRA

Istituto Superiore per la Protezione
e la Ricerca Ambientale

Forum_30 - 31 luglio


**LA RICERCA MARINA PER ISPRA:
oltre i progetti
per una società consapevole**

Sede Unicef, Via Palestro, 68 - Roma




Il forum è un'iniziativa nata per delineare le linee strategiche delle attività di ricerca future di ISPRA relative ai compiti operativi di monitoraggio, controllo, valutazione e reporting per il sistema mare, attraverso un percorso di confronto ed osmosi interna, sollecitato da "provocazioni" esterne volte a stimolare il dibattito con punti di vista e da angolazioni differenti.

A conclusione delle due giornate emergeranno indicazioni per le future attività di ricerca di ISPRA in collaborazione con altri Enti e Istituzioni, tenendo conto di ciò che serve al Paese e a partire dal ruolo di rilievo nazionale che già attualmente ISPRA è chiamata a svolgere per l'attuazione delle Direttive comunitarie.



Martedì 30 luglio_Sala Unicef

- 9.00 Registrazione dei partecipanti
- 9.30-10.00 Introduzione dei Co-chair del Forum**
*Bernardo De Bernardinis*_Presidente ISPRA
*Enrico Brugnoli*_Direttore Dipartimento Terra e Ambiente del CNR
- 10.00-10.15 SESSIONE 1**
Caratterizzazione, tutela della biodiversità e conservazione del patrimonio naturale
Chair/Discussant: *Attilio Rinaldi*_Presidente Centro Ricerche Marine
- 10.15-10.30 Biodiversità marina
- 10.30-10.45 Specie e Habitat protetti Marini
- 10.45-11.00 Pausa caffè*
- 11.00-11.15 Aree Marine Protette (AMP)
- 11.15-11.30 Gestione integrata della costa
- 11.30-12.10 Discussione
- 12.10-12.25 SESSIONE 2**
Sostenibilità ambientale: pesca e acquacoltura
Chair/Discussant: *Stefano Cataudella*_Università Roma II, Presidente FAO-GFCM
- 12.25-12.45 Effetti delle alterazioni antropiche e naturali sulla pesca: verso un approccio eco sistemico
- 12.45-13.30 Pausa pranzo*
- 13.30-13.50 Interazioni Acquacoltura - Ambiente:
azioni strategiche, indicatori, sistemi informativi e di monitoraggio
- 13.50-14.10 Interazioni tra attività antropiche e specie non indigene:
diffusione, impatti e sistemi di sorveglianza
- 14.10-14.50 Discussione
- 14.50-15.00 SESSIONE 3**
**La dinamica e lo stato del mare e delle coste:
interazioni con attività antropiche e impatti ambientali**
Chair/Discussant: *Nadia Pinardi*_Università di Bologna - INGV
- 15.05-15.30 Gestione dei dati, infrastrutture e strumenti operativi.
Obiettivi e finalità dei sistemi WISE-Marine, EMODnet e MyOcean2
in relazione alla valutazione ambientale degli ecosistemi marini
- 15.30-15.45 Pausa caffè*
- 15.45-16.00 Dalla conoscenza dei processi marino-costieri alla previsione degli eventi.
- 16.00-16.15 L'oceanografia operativa a supporto della MSFD: limiti evidenziati
nella scala mediterranea e prospettive per un sistema nazionale
di oceanografia/ecologia operative.
- 16.15-16.30 La scala dell'ingegneria costiera: ICZM e protezione delle coste
- 16.30-16.45 La scala dell'ingegneria costiera: Bathing Water Directive,
Water Framework Directive e modellistica dei processi
- 16.45-17.30 Discussione



Mercoledì 31 luglio_Sala Unicef

9.30- 9.45 Introduzione
*Bernardo De Bernardinis*_Presidente ISPRA

9.45-10.00 SESSIONE 1

Valutazione integrata della qualità degli ambienti marino-costieri e lagunari

Chair/Discussant: *Vincenzo Saggiomo*_Stazione Zoologica di Napoli

10.00-10.20 Caratterizzazione integrata di aree fortemente antropizzate ai fini della loro gestione

10.20-10.40 Movimentazioni dei fondi marini: il monitoraggio ambientale integrato

10.40-11.00 Scenari evolutivi di zone lagunari soggette ad attività antropiche e interessate dalla presenza di habitat e/o specie sensibili: il sistema Venezia

11.00-11.40 Discussione

11.40-12.00 Pausa caffè

12.00-12.15 SESSIONE 2

La ricerca e il monitoraggio per la valutazione della qualità e la gestione degli ambienti marini

Chair/Discussant: *Michele Giani*_Ist. nazionale di Oceanografia e Geofisica Sperimentale

12.15-12.35 Il monitoraggio della qualità degli ambienti marini: classificazione, coordinamento e comparabilità a livello nazionale ed euro-mediterraneo

12.35-12.55 Il monitoraggio delle pressioni e degli impatti in ambiente off-shore: strumenti di valutazione e possibili ricadute per la Direttiva Strategia Marina

13.00-13.45 Pausa pranzo

13.50-14.10 Il *marine litter* nel contesto nazionale, europeo e sovranazionale: obiettivi di azioni e programmi di misura possibili

14.10-15.00 Discussione

15.00-15.15 SESSIONE 3

Economia del Mare: dalla conoscenza di base alla valutazione

Chair/Discussant: *Andrea Picollo*

15.15-15.35 La baseline sugli usi del mare e i costi del degrado. Verso gli strumenti di valutazione a supporto del livello decisionale

15.35-16.15 Discussione

16.15-16.45 Chiusura del Forum
*Bernardo De Bernardinis*_Presidente ISPRA

