



## Bollettino nazionale di monitoraggio e previsione dello stato dei mari italiani

Centro Nazionale Crisi, Emergenze Ambientali e Danno  
Centro Operativo di Sorveglianza Ambientale

24 maggio 2020

*Elaborato sulla base delle previsioni dello stato del mare ISPRA*

### **Situazione attuale**

Non sono previsti eventi significativi nei mari italiani.

### **Previsioni per i giorni 25 – 27 maggio 2020**

Per il 26 maggio sono previste onde con  $H_{m0}$  intorno a 2.6 m nel Mar Adriatico meridionale, nel Canale d'Otranto e sulle coste della Puglia.

Per il 27 maggio sono previste onde con  $H_{m0}$  intorno a 2.4 m nel Mar Adriatico meridionale, nel Canale d'Otranto e sulle coste della Puglia.

Gli eventi previsti rientrano nel clima marino atteso.

Inizio	Durata	Luogo	Massimo	$H_{m0}$ [m]	$T_p$ [s]	$T_m$ [s]	Dir [°N]	$R_T$
26/05/20 15:00	giorni 0, ore 5	monopoli	26/05/20 18:00	2.2	6.9	6.0	325.0	0.0

Tabella 1: mareggiate previste nei mari italiani nelle prossime 96 ore

## Elenco delle figure

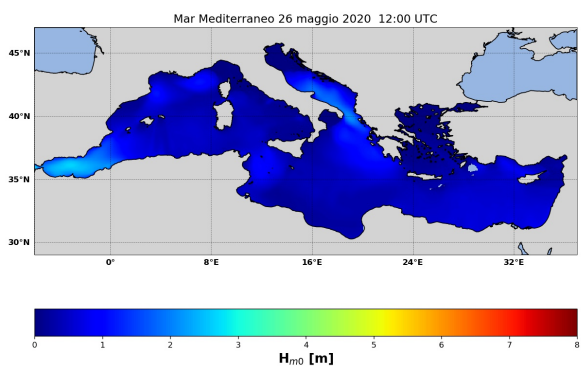
1	MCWAF ISPRA - altezza significativa ( $H_{m0}$ ) Mar Mediterraneo . . . . .	3
2	MCWAF ISPRA - altezza significativa ( $H_{m0}$ ) Mar Adriatico meridionale . . . . .	3
3	MCWAF ISPRA - altezza significativa ( $H_{m0}$ ) Golfo di Taranto-Canale d'Otranto . . . . .	4

## Elenco mareggiate

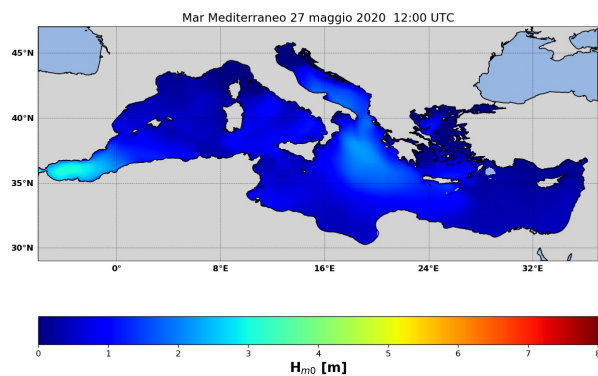
In Tab.1 sono elencate tutte le mareggiate previste nei mari italiani, prendendo come riferimento le posizioni delle boe RON.

## Elenco dei simboli

$Dir$	Direzione media di provenienza delle onde
$H_{m0}$	Altezza significativa spettrale [m]
$R_T$	Periodo di ritorno [anni]
$T_m$	Periodo medio spettrale [s]
$T_p$	Periodo di picco spettrale [s]

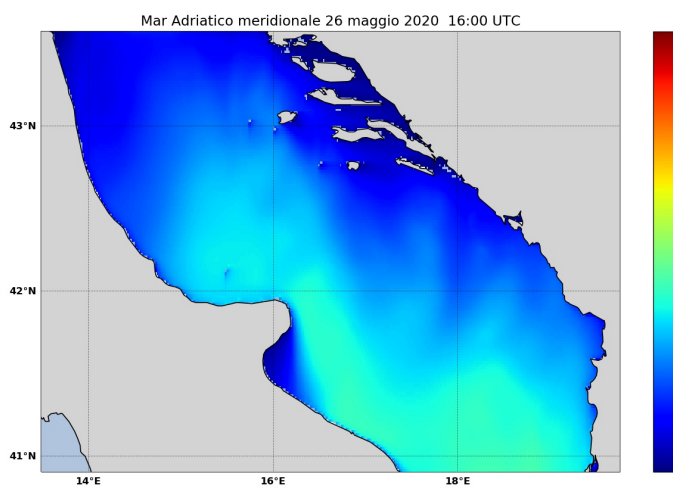


(a) ore 12 UTC 26/05/2020

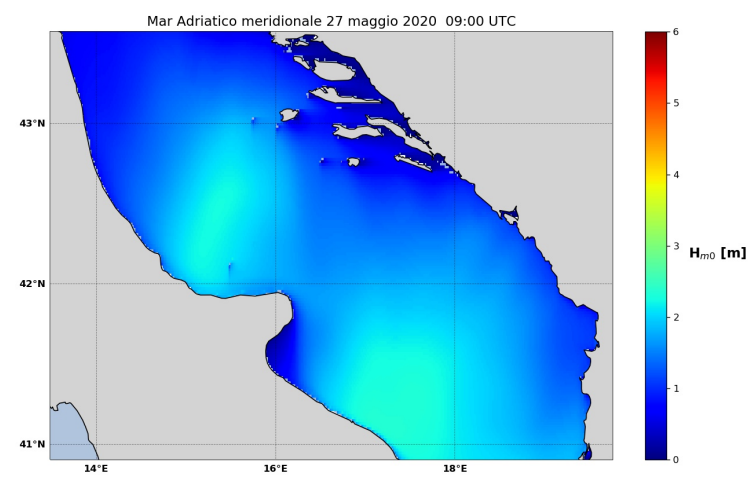


(b) ore 12 UTC 27/05/2020

Figura 1: MCWAF ISPRA - altezza significativa ( $H_{m0}$ )  
Mar Mediterraneo

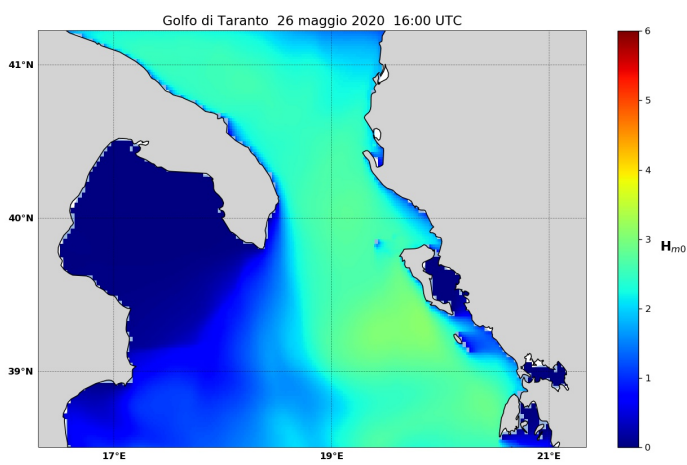


(a) ore 16 UTC 26/05/2020

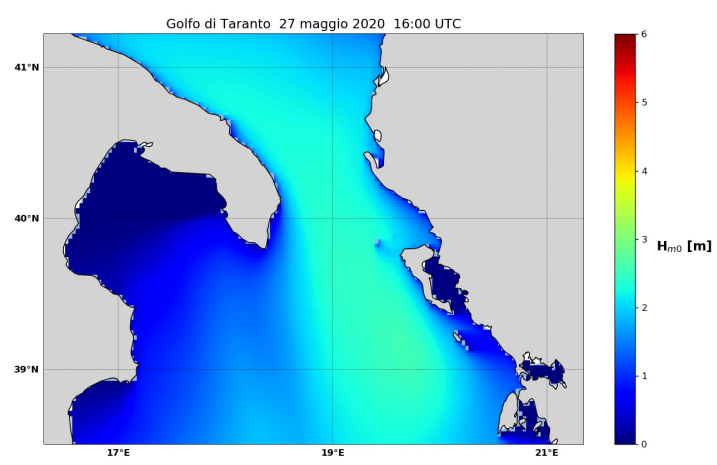


(b) ore 09 UTC 27/05/2020

Figura 2: MCWAF ISPRA - altezza significativa ( $H_{m0}$ )  
Mar Adriatico meridionale



(a) ore 16 UTC 26/05/2020



(b) ore 16 UTC 27/05/2020

Figura 3: MCWAF ISPRA - altezza significativa ( $H_{m0}$ )  
Golfo di Taranto-Canale d'Otranto