



Bollettino nazionale di monitoraggio e previsione dello stato dei mari italiani

Centro Nazionale Crisi, Emergenze Ambientali e Danno
Centro Operativo di Sorveglianza Ambientale

29 giugno 2020

Elaborato sulla base delle previsioni dello stato del mare ISPRA

Situazione attuale

Sono previste onde con H_{m0} fino a 2 m nel Mar Ligure e sulle coste della Liguria.

Previsioni per i giorni 30 giugno –2 luglio 2020

Non sono previsti eventi significativi nei mari italiani.

Elenco delle figure

1	MCWAF ISPRA - altezza significativa (H_{m0}) Mar Mediterraneo	3
2	MCWAF ISPRA - altezza significativa (H_{m0}) Mar Ligure	3

Elenco dei simboli

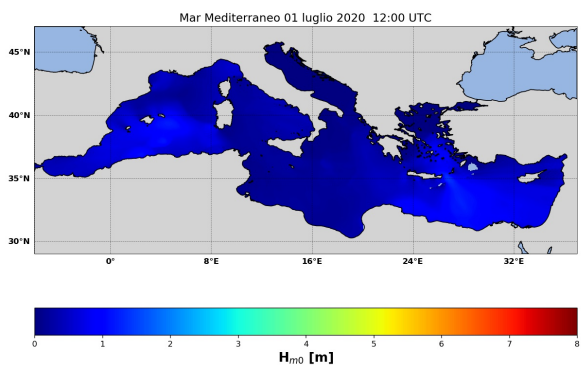
Dir Direzione media di provenienza delle onde

H_{m0} Altezza significativa spettrale [m]

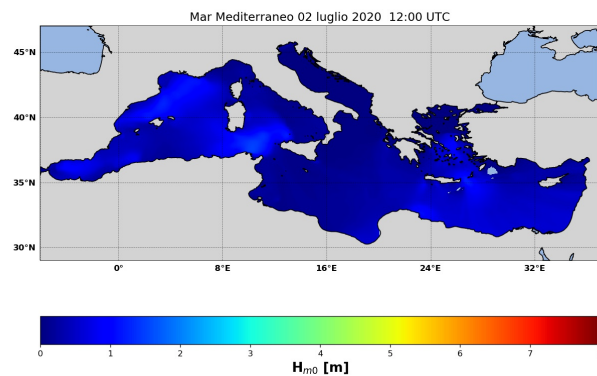
R_T Periodo di ritorno [anni]

T_m Periodo medio spettrale [s]

T_p Periodo di picco spettrale [s]

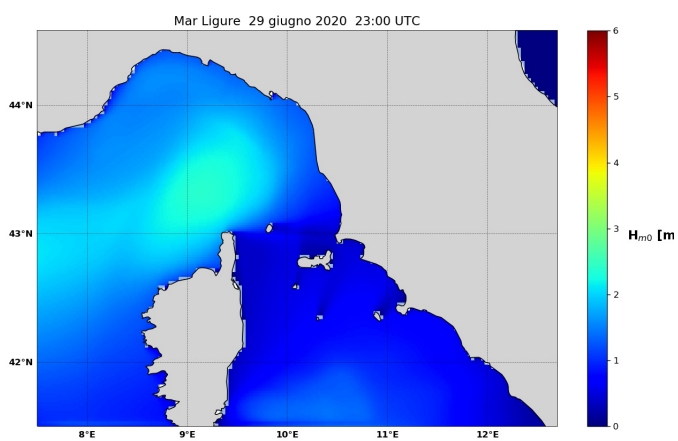


(a) ore 12 UTC 01/07/2020

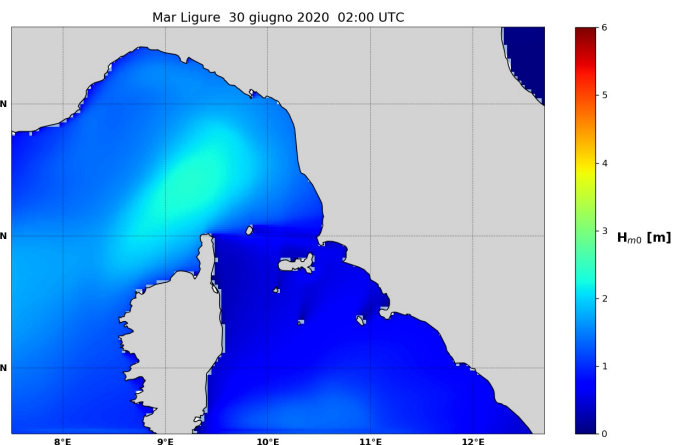


(b) ore 12 UTC 2/07/2020

Figura 1: MCWAF ISPRA - altezza significativa (H_{m0})
Mar Mediterraneo



(a) ore 20 UTC 29/06/2020



(b) ore 02 UTC 30/06/2020

Figura 2: MCWAF ISPRA - altezza significativa (H_{m0})
Mar Ligure