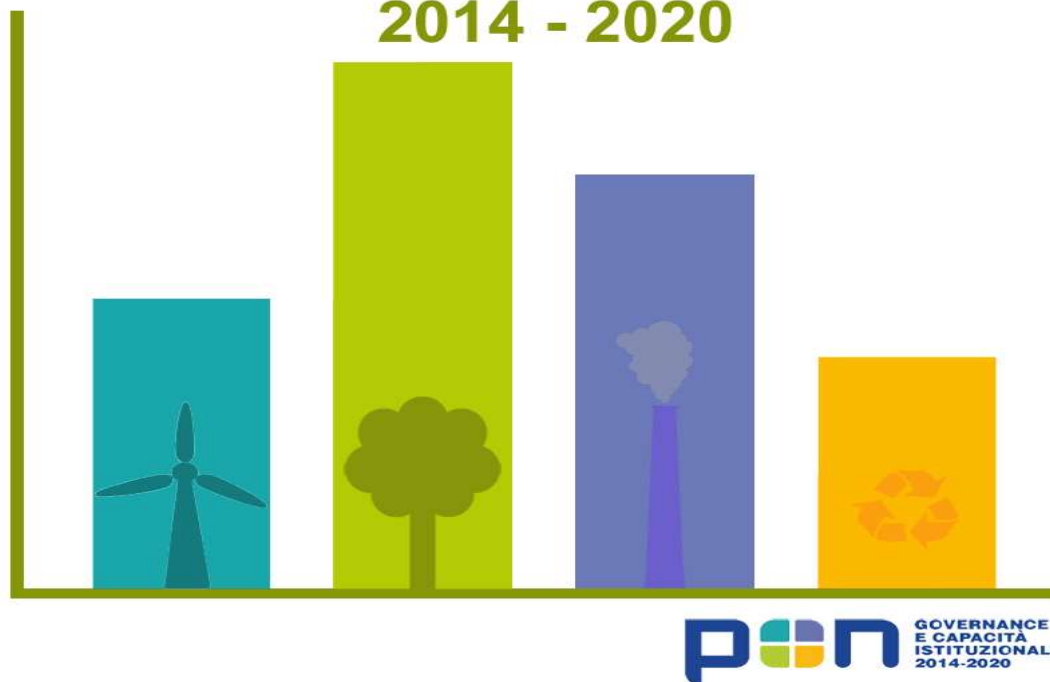


Statistiche ambientali per le politiche di coesione 2014 - 2020



GIOVANNI FINOCCHIARO E MARIA CONCETTA GIUNTA, ISPRA

WEBINAR 8 LUGLIO 2021

STATISTICHE AMBIENTALI PER LE POLITICHE DI COESIONE 2014-2020



Obiettivo generale

Migliorare ed aumentare l'offerta di statistiche ambientali

Obiettivi operativi

Migliorare la qualità di dati, indicatori e metadati su tematiche ambientali e il loro utilizzo

Aumentare l'offerta di statistiche ambientali territoriali, anche per partizioni funzionali del territorio

Sostenere la partecipazione al dibattito nazionale e internazionale sulle statistiche territoriali

Linee di intervento

LINEA 1

Aggiornamento di dati e indicatori dell'Accordo di Partenariato 2014-2020 a livello regionale e sub regionale

LINEA 2

Definizione, quantificazione e pubblicazione di nuovi indicatori, anche in collegamento a statistiche internazionali

LINEA 3

Definizione, quantificazione di indicatori a scala comunale secondo partizioni funzionali di territorio

LINEA 4

Disseminazione dei risultati e partecipazione al dibattito nazionale ed internazionale

44 INDICATORI popolati di cui 25 anche di livello comunale

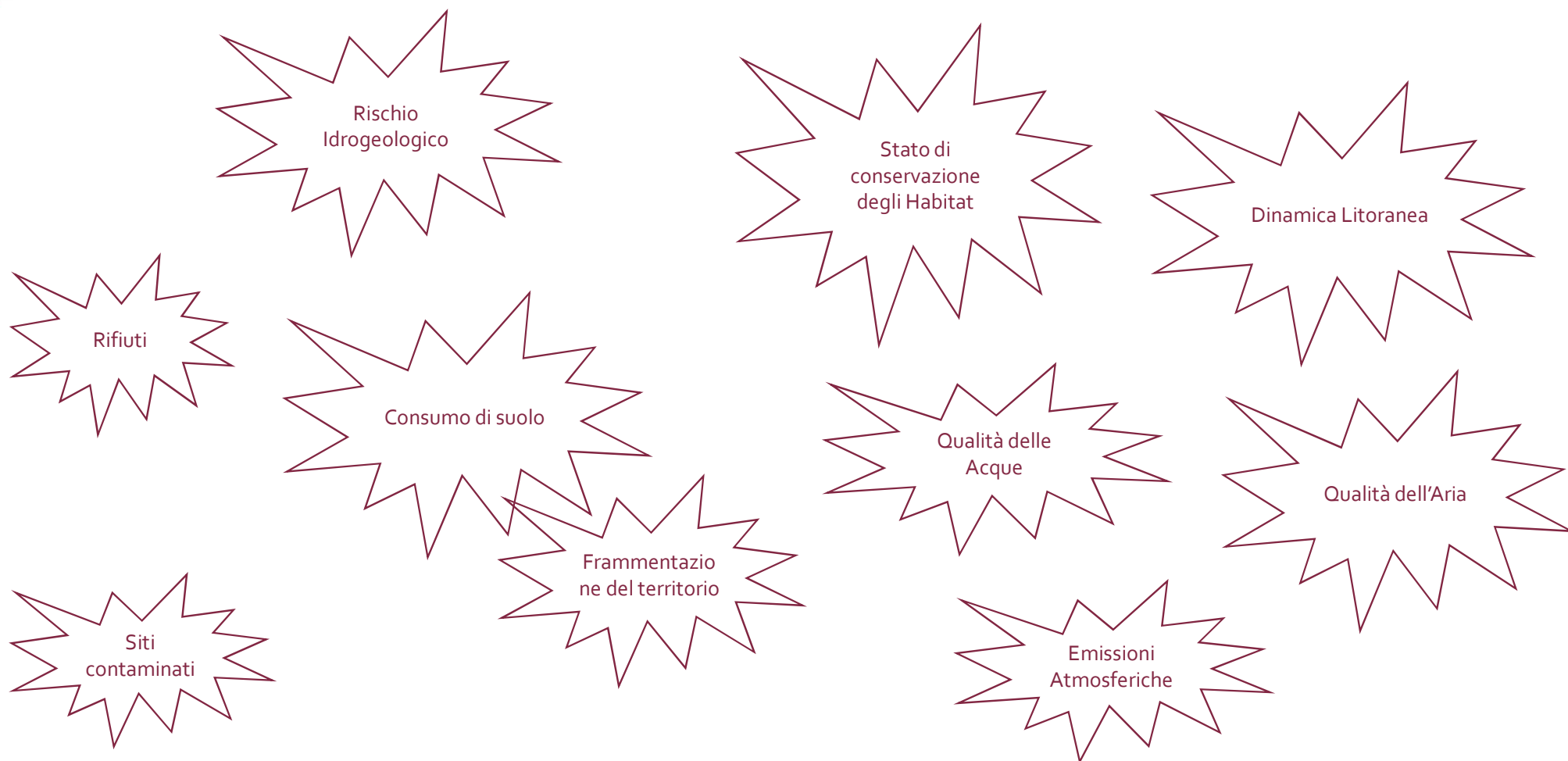
INDICATORI POPOLATI

LINEA 1 → 13 INDICATORI

LINEA 2 → 29 INDICATORI

LINEA 3 → 25 INDICATORI

STATISTICHE AMBIENTALI PER LE POLITICHE DI COESIONE 2014-2020



STATISTICHE AMBIENTALI PER LE POLITICHE DI COESIONE 2014-2020



Canali di comunicazione

<http://annuario.isprambiente.it/pon>
DB Annuario - ISPRRA

Banca dati indicatori territoriali per le politiche di sviluppo - ISTAT

TASK FORCE ISPRA PON



ESTERNALIZZAZIONI

Acquisizione di
Beni e Servizi

11

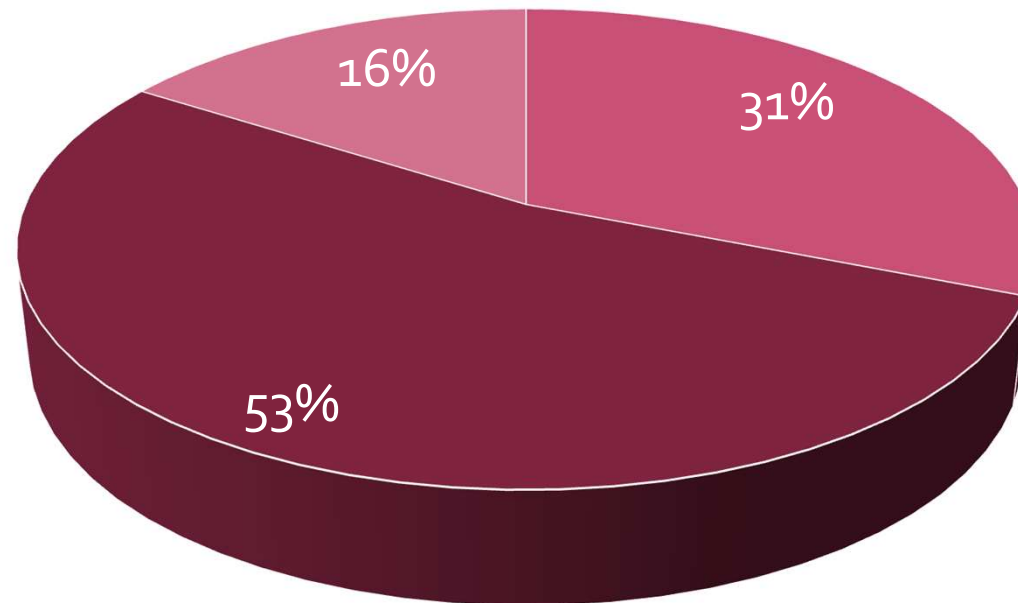
Convenzioni con
Università

2

Assegni di Ricerca

9

SPESE E IMPEGNI ECONOMICI AD OGGI



- residuo da utilizzare entro il 31.12.2023
- spese rendicontate/rendicontabili al 30.06.2021
- già impegnati al 30.06.2021

