


I geologi e la Protezione Civile



Oronzo A. Longo



**Strumenti a supporto dei Comuni per la prevenzione del rischio idrogeologico
Segnala la frana e la Piattaforma nazionale IdroGEO per la conoscenza del territorio**

11 dicembre 2024 – Palazzo Ducale, Sala "Enrico Piccardo", Piazza Matteotti 9 - Genova



Redazione dei Piani



Agibilitatori

**Strumenti a supporto dei Comuni per la prevenzione del rischio idrogeologico
Segnala la frana e la Piattaforma nazionale IdroGEO per la conoscenza del territorio**

11 dicembre 2024 – Palazzo Ducale, Sala “Enrico Piccardo”, Piazza Matteotti 9 - Genova



Cosa c'è nei Piani di Protezione Civile?

- **RESPONSABILI DI PIANO**

- creazione **protocolli** di lavoro

- Digitalizzazione, tecnologie GIS

- individuazione di:

- Aree attesa e aree di ricovero

- Aree ammassamento dei soccorsi e delle risorse

- Centri Operativi

- vie di fuga

- organizzazione delle **strutture operative**



TOTALE	7898	7585	96,04%
--------	------	------	--------



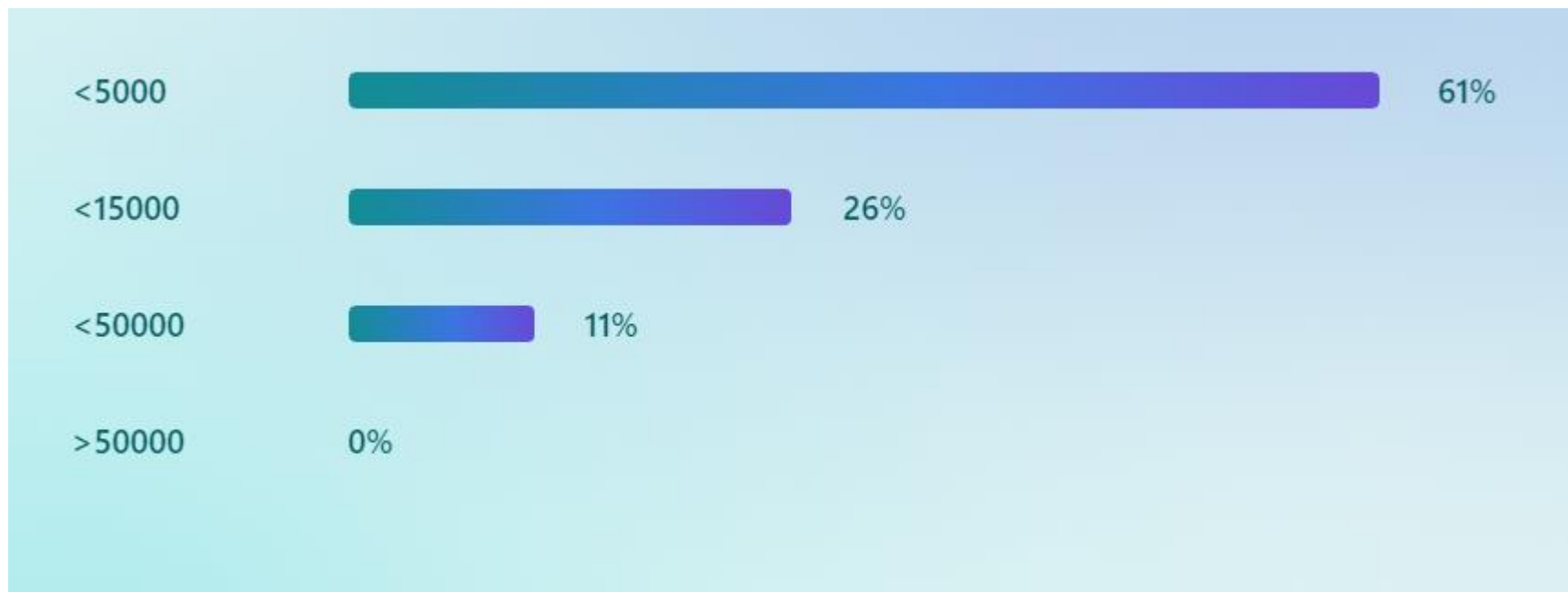
su 234 => 226 pari al 96,58%

Strumenti a supporto dei Comuni per la prevenzione del rischio idrogeologico
Segnala la frana e la Piattaforma nazionale IdroGEO per la conoscenza del territorio

11 dicembre 2024 – Palazzo Ducale, Sala “Enrico Piccardo”, Piazza Matteotti 9 - Genova



numero di abitanti



Strumenti a supporto dei Comuni per la prevenzione del rischio idrogeologico
Segnala la frana e la Piattaforma nazionale IdroGEO per la conoscenza del territorio

11 dicembre 2024 – Palazzo Ducale, Sala “Enrico Piccardo”, Piazza Matteotti 9 - Genova



Linee guida



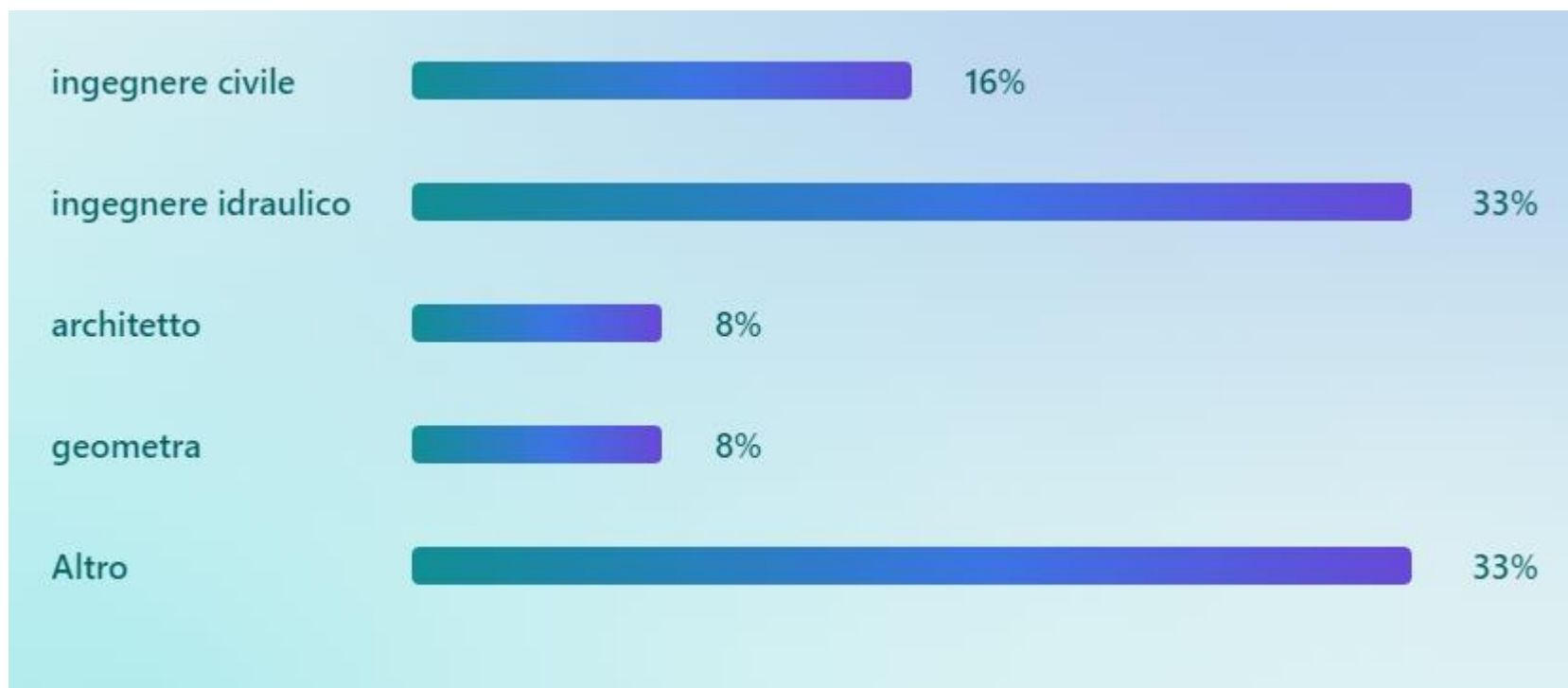
Strumenti a supporto dei Comuni per la prevenzione del rischio idrogeologico
Segnala la frana e la Piattaforma nazionale IdroGEO per la conoscenza del territorio

11 dicembre 2024 – Palazzo Ducale, Sala “Enrico Piccardo”, Piazza Matteotti 9 - Genova



Collaborazione con altri professionisti.

Sì nel 25% dei casi, e in particolare con:

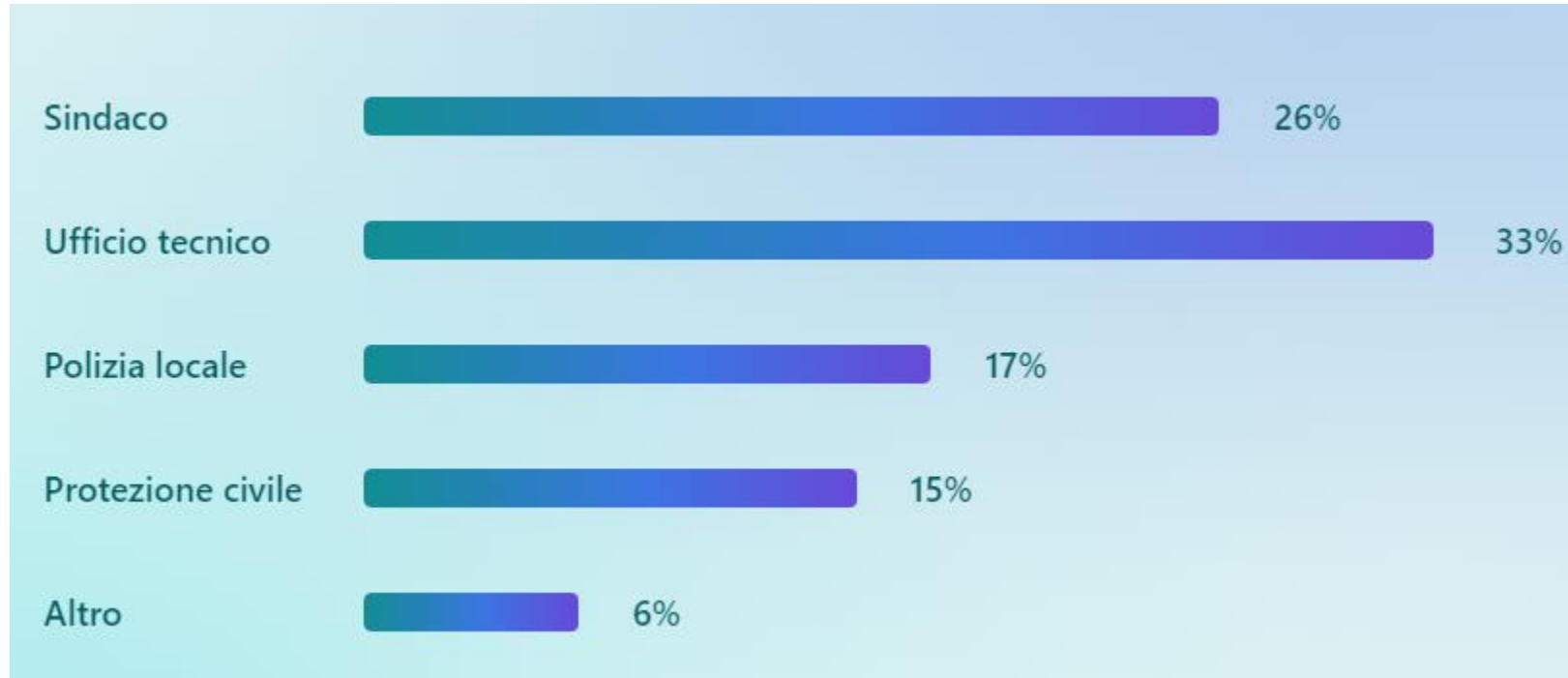


Strumenti a supporto dei Comuni per la prevenzione del rischio idrogeologico
Segnala la frana e la Piattaforma nazionale IdroGEO per la conoscenza del territorio

11 dicembre 2024 – Palazzo Ducale, Sala “Enrico Piccardo”, Piazza Matteotti 9 - Genova



funzioni di riferimento

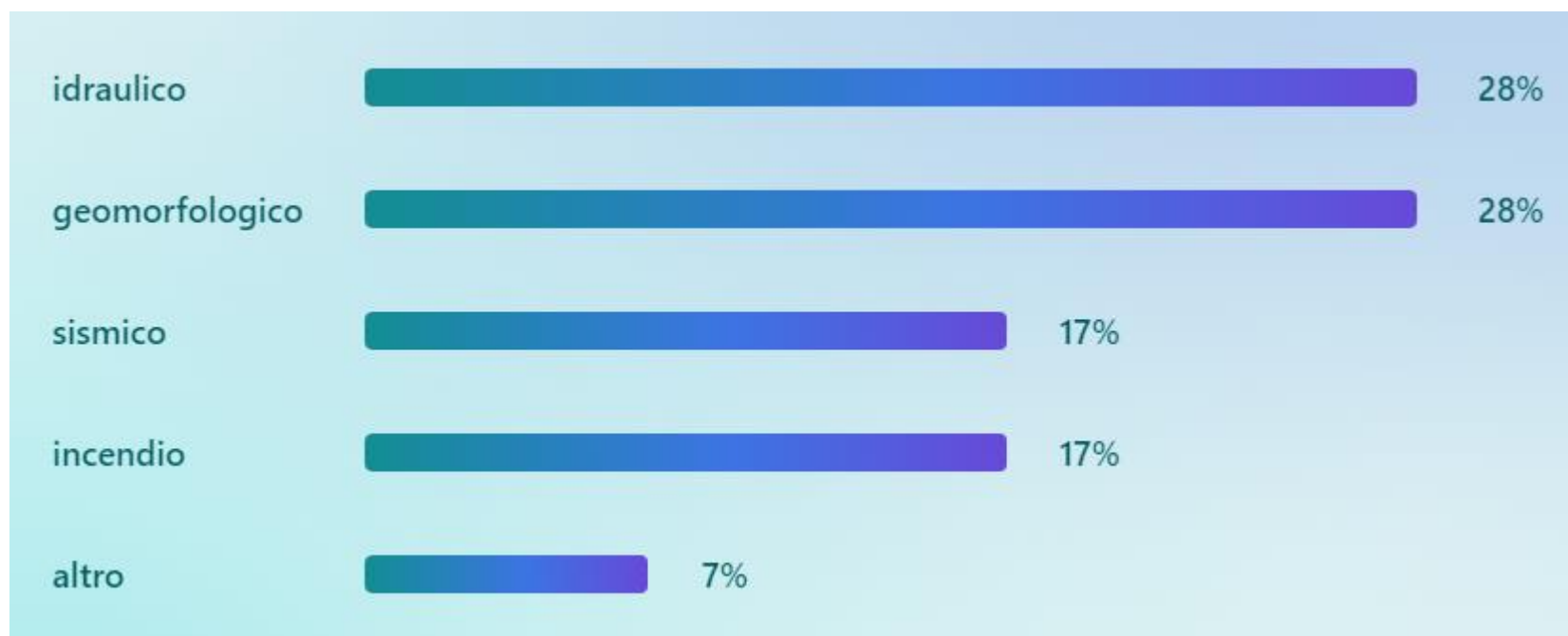


Strumenti a supporto dei Comuni per la prevenzione del rischio idrogeologico
Segnala la frana e la Piattaforma nazionale IdroGEO per la conoscenza del territorio

11 dicembre 2024 – Palazzo Ducale, Sala "Enrico Piccardo", Piazza Matteotti 9 - Genova



rischi contemplati



Strumenti a supporto dei Comuni per la prevenzione del rischio idrogeologico
Segnala la frana e la Piattaforma nazionale IdroGEO per la conoscenza del territorio

11 dicembre 2024 – Palazzo Ducale, Sala "Enrico Piccardo", Piazza Matteotti 9 - Genova



a chi è stato illustrato il Piano?

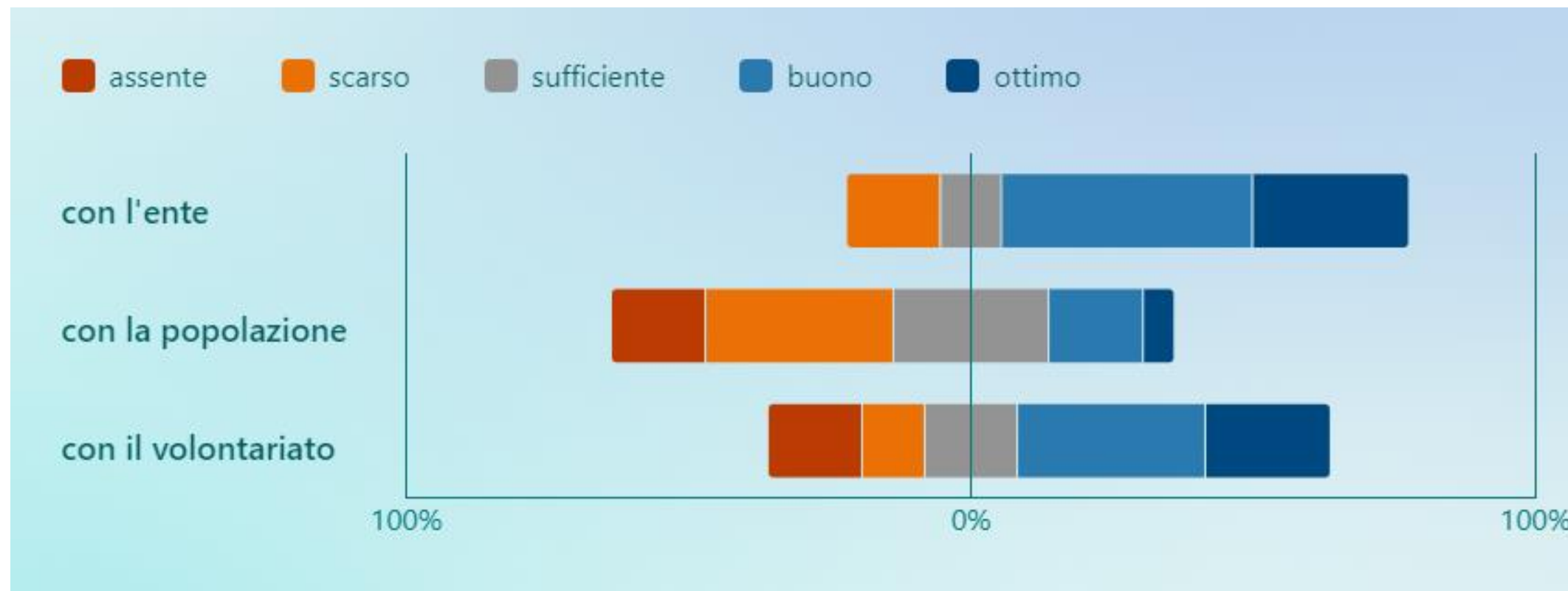


Strumenti a supporto dei Comuni per la prevenzione del rischio idrogeologico
Segnala la frana e la Piattaforma nazionale IdroGEO per la conoscenza del territorio

11 dicembre 2024 – Palazzo Ducale, Sala “Enrico Piccardo”, Piazza Matteotti 9 - Genova



livello di collaborazione

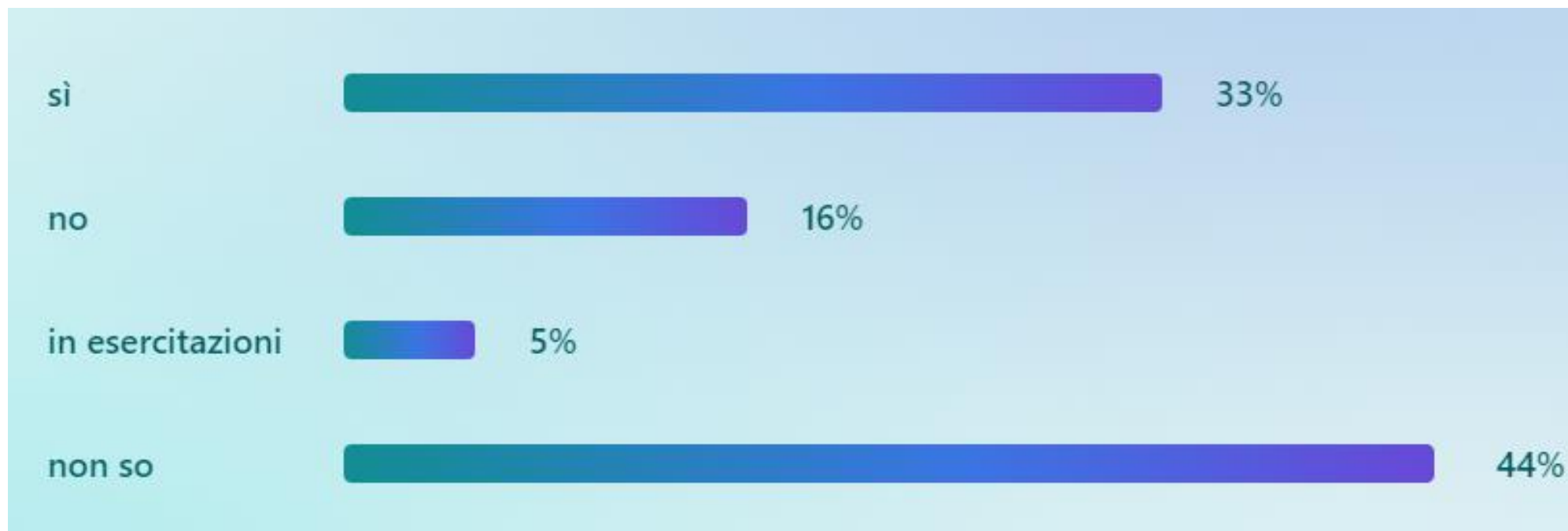


Strumenti a supporto dei Comuni per la prevenzione del rischio idrogeologico
Segnala la frana e la Piattaforma nazionale IdroGEO per la conoscenza del territorio

11 dicembre 2024 – Palazzo Ducale, Sala "Enrico Piccardo", Piazza Matteotti 9 - Genova



il Piano è stato utilizzato?




Strumenti a supporto dei Comuni per la prevenzione del rischio idrogeologico
Segnala la frana e la Piattaforma nazionale IdroGEO per la conoscenza del territorio

11 dicembre 2024 – Palazzo Ducale, Sala "Enrico Piccardo", Piazza Matteotti 9 - Genova



Grazie!



**Strumenti a supporto dei Comuni per la prevenzione del rischio idrogeologico
Segnala la frana e la Piattaforma nazionale IdroGEO per la conoscenza del territorio**

11 dicembre 2024 – Palazzo Ducale, Sala “Enrico Piccardo”, Piazza Matteotti 9 - Genova

