



Bollettino nazionale di monitoraggio e previsione dello stato dei mari italiani

Centro Nazionale Crisi, Emergenze Ambientali e Danno
Centro Operativo di Sorveglianza Ambientale

26 aprile 2024

Elaborato sulla base delle previsioni dello stato del mare ISPRA

Situazione attuale

Non sono previsti eventi significativi nei mari italiani.

Previsioni per i giorni 27 – 29 aprile 2024

Per il giorno 29 aprile, nello **Stretto di Sicilia** e sulle coste della **Sicilia meridionale** sono previste onde con H_{m0} intorno a 2.3 m.

Inizio	Durata	Luogo	Massimo	H_{m0} [m]	T_p [s]	T_m [s]	Dir [°N]	R_T
29/04/24 02:00	giorni 1, ore 15	mazara	30/04/24 13:00	3.0	7.6	6.8	132.0	0.1

Tabella 1: mareggiate previste nei mari italiani nelle prossime 96 ore

Elenco delle figure

1	EUMETCast Meteosat-10 SEVIRI airmass 26/04/2024 ore 07:00 UTC	3
2	MCWAF ISPRA - altezza significativa (H_{m0}) Mar Mediterraneo	3
3	MCWAF ISPRA - altezza significativa (H_{m0}) Canale di Sicilia	4

Elenco mareggiate

In Tab.1 sono elencate tutte le mareggiate previste nei mari italiani, prendendo come riferimento le posizioni delle boe RON. <http://www.mareografico.it>

Elenco dei simboli

Dir	Direzione media di provenienza delle onde
H_{m0}	Altezza significativa spettrale [m]
R_T	Periodo di ritorno [anni]
T_m	Periodo medio spettrale [s]
T_p	Periodo di picco spettrale [s]


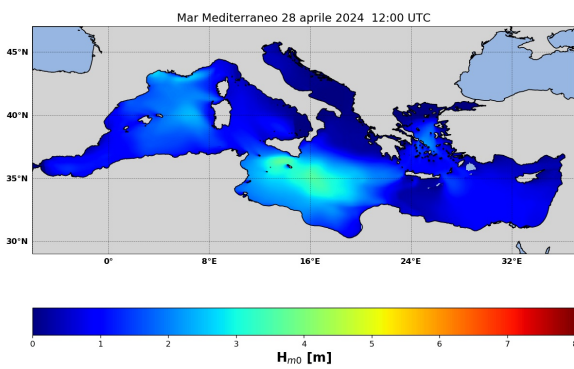
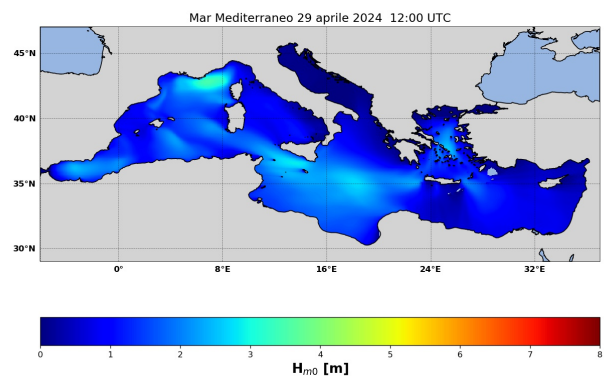


Figura 1: EUMETCast Meteosat-10 SEVIRI airmass
26/04/2024 ore 07:00 UTC

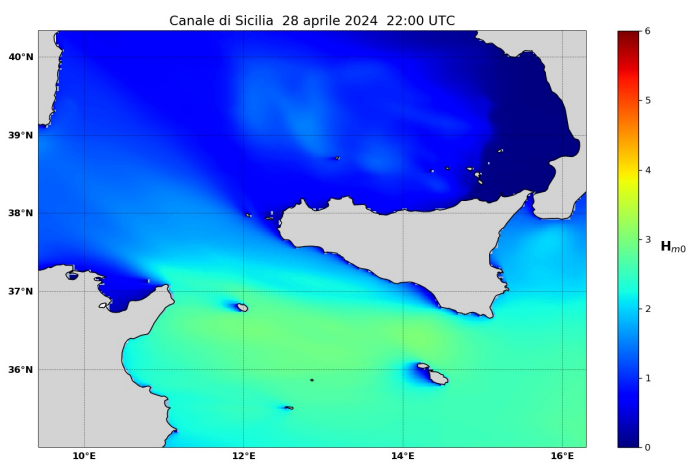


(a) ore 12 UTC 28/04/2024

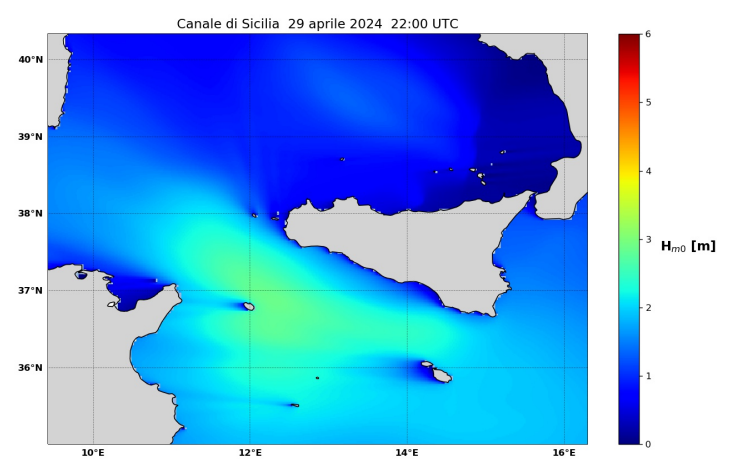


(b) ore 12 UTC 29/04/2024

Figura 2: MCWAF ISPRA - altezza significativa (H_{m0})
Mar Mediterraneo



(a) ore 22 UTC 28/04/2024



(b) ore 22 UTC 29/04/2024

Figura 3: MCWAF ISPRA - altezza significativa (H_{m0})
Canale di Sicilia