

Dati del Sistema informativo di Carta della Natura

Richieste utenza esterna - anno 2022

(Elaborazioni a cura di Emiliano Canali e Dora Ceralli)

I **607** moduli di richiesta pervenuti corrispondono a **1752** tipologie di dato differenziate per oggetto come indicato in tabella.

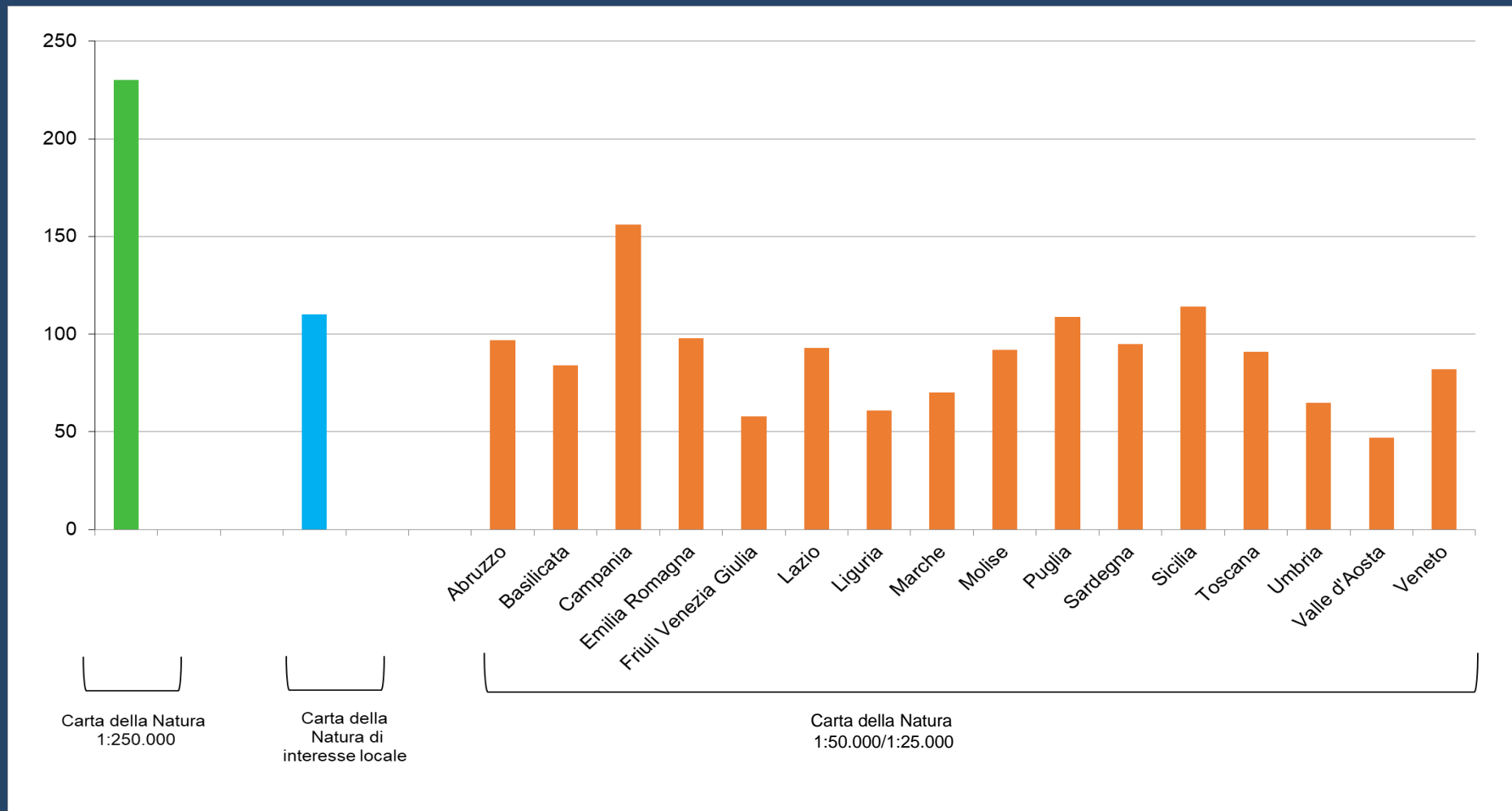
1412 richieste per le carte degli habitat a scala regionale (scala 1:50.000/1:25.000).

110 richieste per le cartografie di interesse locale.

230 richieste per la carta delle Unità Fisiografiche dei Paesaggi Italiani in scala 1:250.000.

Oggetto richieste	Dati N.
Carte a scala regionale (scala 1:50.000/1:25.000)	
Abruzzo	97
Basilicata	84
Campania	156
Emilia Romagna	98
Friuli Venezia Giulia	58
Lazio	93
Liguria	61
Marche	70
Molise	92
Puglia	109
Sardegna	95
Sicilia	114
Toscana	91
Umbria	65
Valle d'Aosta	47
Veneto	82
Totale	1412
Carte a scala locale	110
Carte a scala nazionale (Carta delle Unità Fisiografiche di Paesaggio)	230
TOTALI	1752

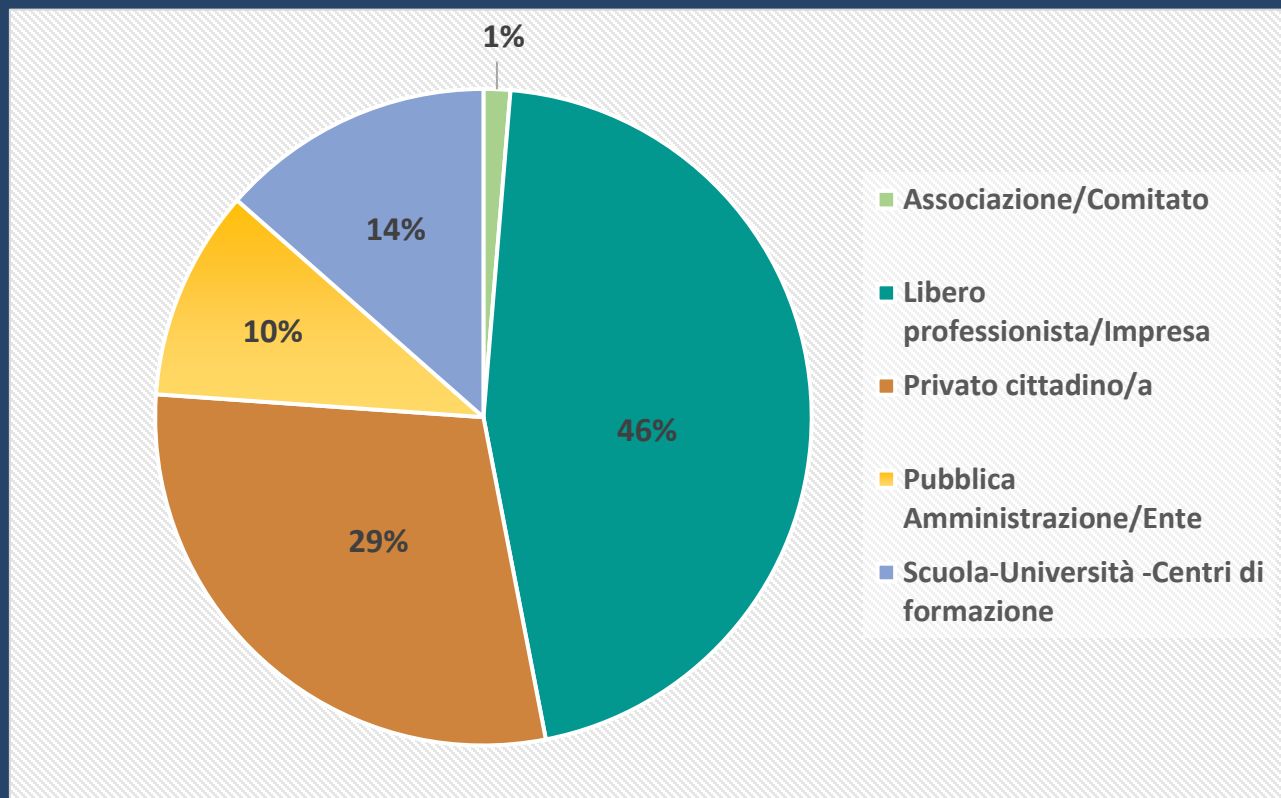
Distribuzione delle richieste rispetto ai differenti dati prodotti da Carta della Natura



Dati del Sistema informativo di Carta della Natura

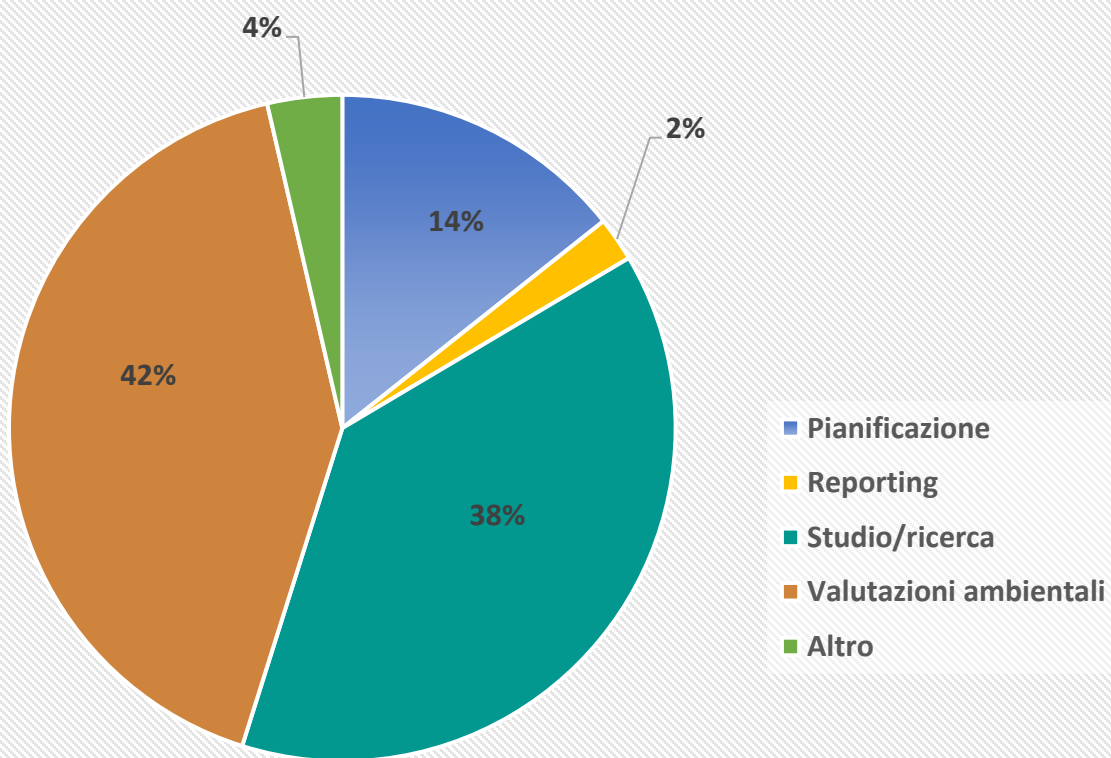
Richieste utenza esterna - anno 2022

Distribuzione delle richieste rispetto alla tipologia di utente



Tipologia di richiedente	Numero richieste	%
Associazione/Comitato	8	1
Libero professionista/Impresa	277	46
Privato cittadino/a	177	29
Pubblica Amministrazione/Ente	63	10
Scuola-Università -Centri di formazione	82	14

Distribuzione delle richieste in funzione dei diversi campi di applicazione dei dati di Carta della Natura



Campi di Applicazione	Numero richieste	%
Pianificazione	87	14
Reporting	13	21
Studio/ricerca	233	38
Valutazioni ambientali	252	42
Altro	22	4