

# Dati del Sistema informativo di Carta della Natura

## Richieste utenza esterna - anno 2024

(Elaborazioni a cura di Emiliano Canali e Dora Ceralli)

Sono pervenuti **818** moduli di richiesta che corrispondono a **2619** tipologie di dato differenziate per oggetto come indicato in tabella.

**2071** richieste per le carte degli habitat a scala regionale (scala 1:50.000/1:25.000).

**209** richieste per le cartografie di interesse locale.

**339** richieste per la carta delle Unità Fisiografiche dei Paesaggi Italiani in scala 1:250.000.

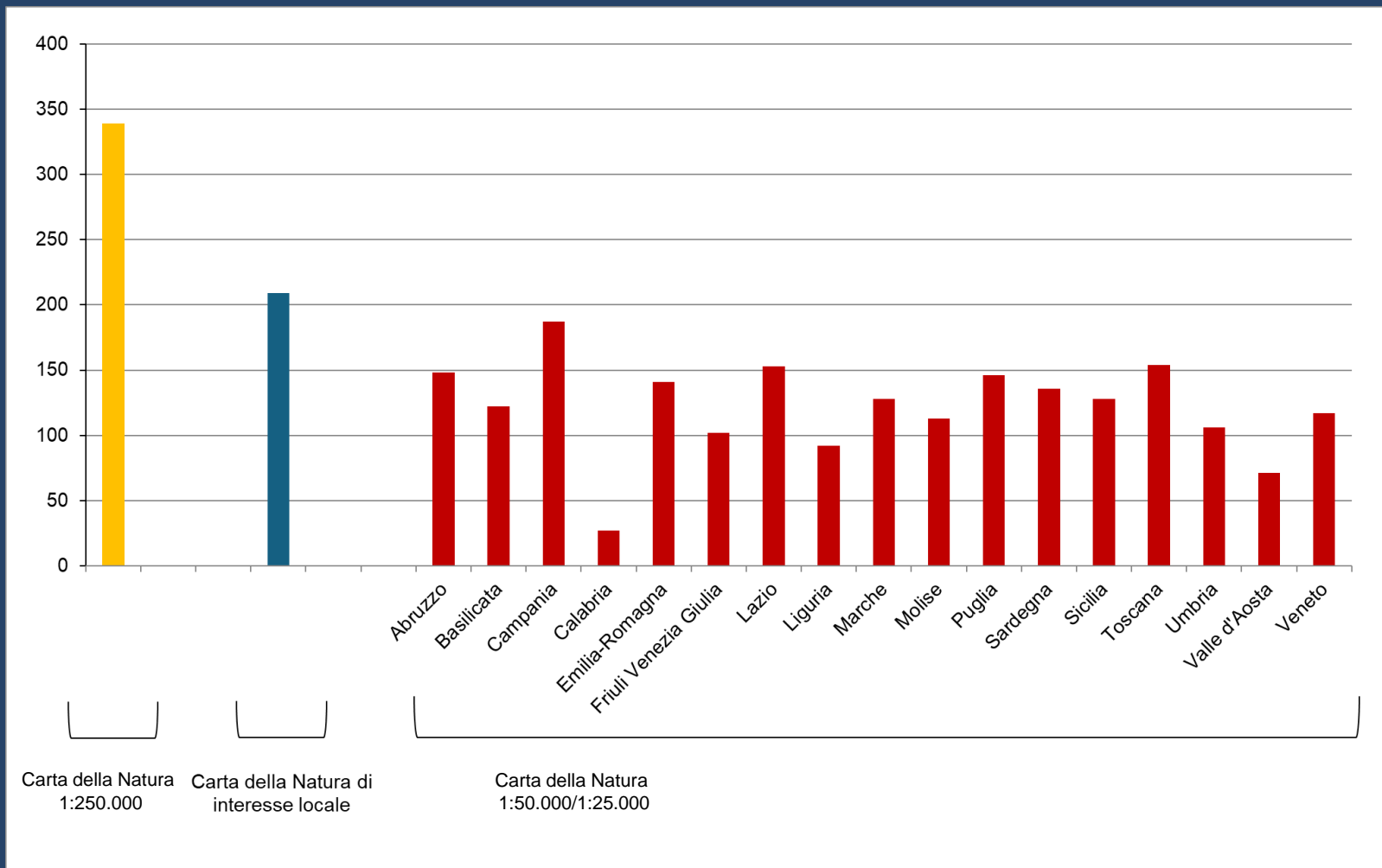
Oggetto richieste	Dati N.
Carte a scala regionale (scala 1:50.000/1:25.000)	
Abruzzo	148
Basilicata	122
Campania	187
Calabria	27
Emilia Romagna	141
Friuli Venezia Giulia	102
Lazio	153
Liguria	92
Marche	128
Molise	113
Puglia	146
Sardegna	136
Sicilia	128
Toscana	154
Umbria	106
Valle d'Aosta	71
Veneto	117
<b>Totale</b>	<b>2071</b>
Carte a scala locale	209
Carte a scala nazionale (Carta delle Unità Fisiografiche di Paesaggio)	339
<b>TOTALI</b>	<b>2619</b>

# Dati del Sistema informativo di Carta della Natura

## Richieste utenza esterna - anno 2024

(Elaborazioni a cura di Emiliano Canali e Dora Ceralli)

### Distribuzione delle richieste rispetto ai differenti dati prodotti da Carta della Natura

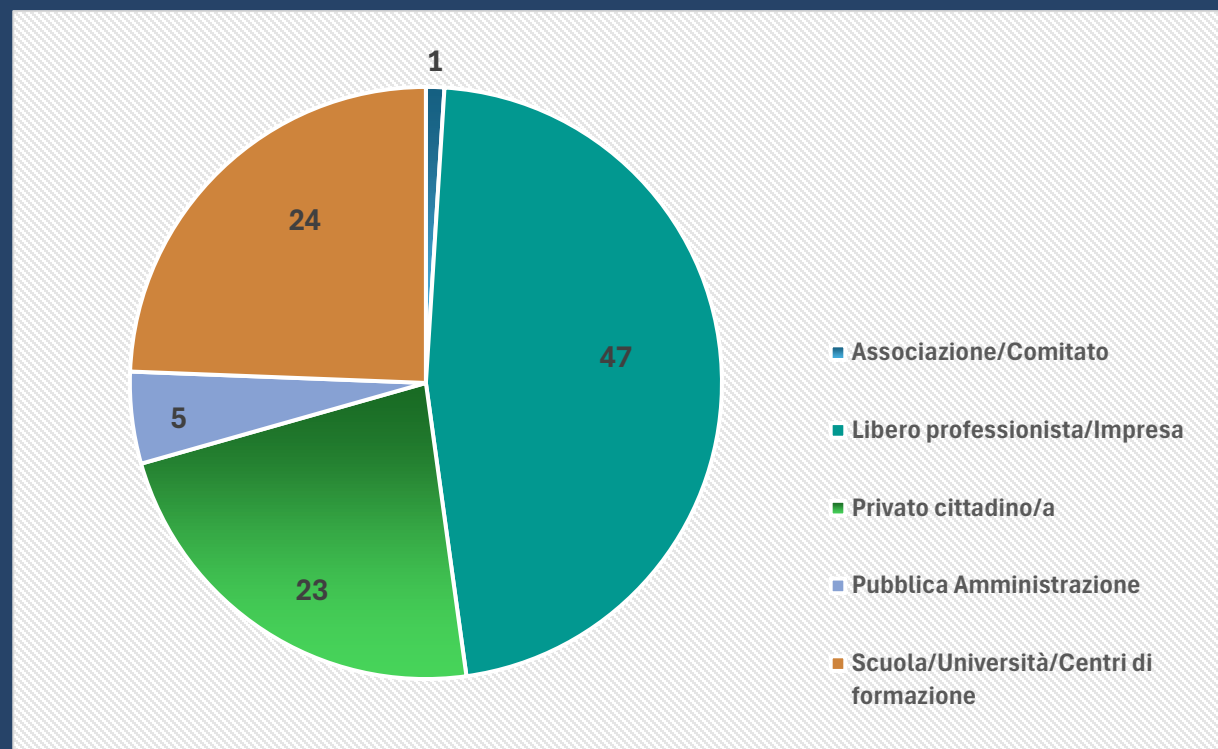


# Dati del Sistema informativo di Carta della Natura

## Richieste utenza esterna - anno 2024

(Elaborazioni a cura di Emiliano Canali e Dora Ceralli)

### Distribuzione delle richieste rispetto alla tipologia di utente



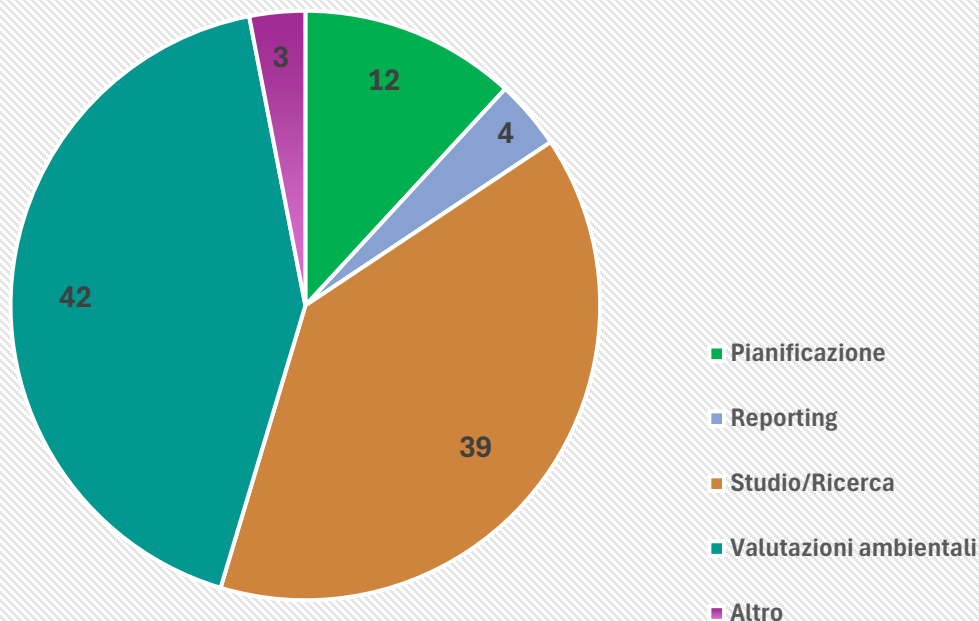
Tipologia di richiedente	Numero richieste	%
Associazione/Comitato	6	1
Libero professionista/Impresa	382	47
Privato cittadino/a	186	23
Pubblica Amministrazione	45	5
Scuola/Università/Centri di formazione	199	24

# Dati del Sistema informativo di Carta della Natura

## Richieste utenza esterna - anno 2024

(Elaborazioni a cura di Emiliano Canali e Dora Ceralli)

### Distribuzione delle richieste in funzione dei diversi campi di applicazione dei dati di Carta della Natura



Campi di Applicazione	Numero richieste	%
Pianificazione	97	12
Reporting	31	4
Studio/ricerca	319	39
Valutazioni ambientali	346	42
Altro	25	3